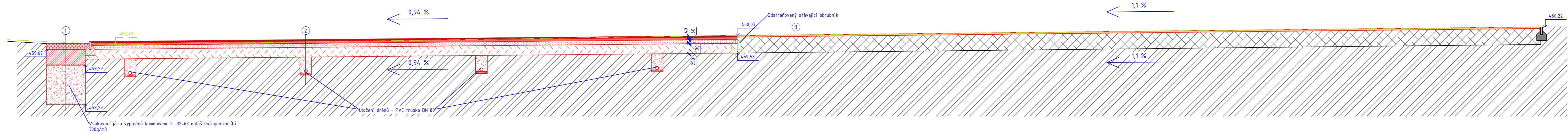
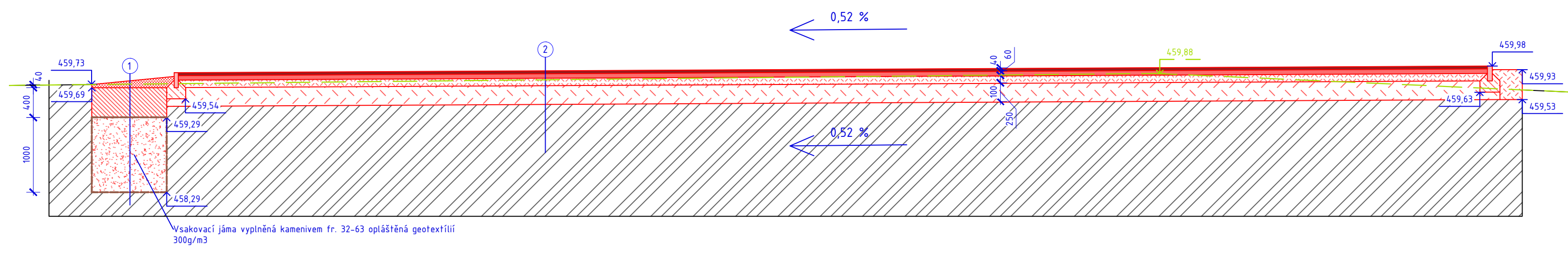


Řez A-A'



Řez B-B'



| LEGENDA  |  |
|----------|--|
| Označení |  |
|          | stávající plocha skateparku s nahrazovanou vrstvou asfaltu tl. 40 mm o ploše 663,43 m2 |
|          | nová navržená rozšířená plocha skateparku o ploše 292,74 m2                            |
|          | Vsakovací jáma o ploše 28,34 m2  |
|          | odstraňovaný obrubník 1,41 m2  |
|          | stávající prvky  |
|          | nové navrhované prvky  |
|          | demolované prvky   |
|          | Původní úroveň terénu  |

- Na stávající ploše (663,43 m2) bude provedeno odřezování vrchní vrstvy asfaltové plochy o tl. 40 mm a její následovně nahrazení novou asfaltovou vrstvou o stejné tloušťce 40 mm.  
Zbývá skladba stávajícího hřiště nebude nijak měněna, viz řezy A-A, B-B.  
- Nově rozšířená část (292,74 m2) bude odvedněna drenážním potrubím do navržené vsakovací jámy.  
- Rozšířená část je spádována do navrhované vsakovací jámy ve spádech 0,5 % a 0,6 % viz řezy.

Skladby

Skladba vsakovací jámy

- 1 150 mm tráva + ornice
- 400 mm násyp zeminy
- geotextílie
- 1000 mm vsakovací příkop vyplněn kamenivem fr. 32-63
- geotextílie
- stávající zemní pláš

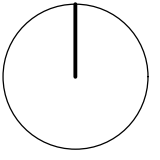
Skladba rozšířené nové části hřiště

- 2 asfaltový beton, jemnozrnný, AC08, tl. 40 mm
- asfaltový beton, střednězrnný, ACL16, tl. 60 mm
- šterkodrt' fr. 0-32, tl. 100 mm
- šterkodrt' fr. 0-63, tl. 250 mm
- hutněná zemní pláš Edef2 = 45 MPa

Skladba stávajícího hřiště

- 3 asfaltový beton, jemnozrnný, AC08, tl. 40 mm
- stávající skladba hřiště pod vyfrézovanou vrstvou která zůstává zachována.
- Skladba stávající části hřiště není známa.

| A | 01 | 02 | 03 | 04 | 05 | 06 | 07 | 08 | 09 | M | 2,0 | 4,0m | 6,0 | Bpv | ±0,000 |
|---|----|----|----|----|----|----|----|----|----|---|-----|------|-----|-----|--------|
|   | 10 |    |    | 20 |    |    | 30 |    |    |   |     |      |     |     | ---    |



|                  |   |                   |               |                       |
|------------------|---|-------------------|---------------|-----------------------|
| AUTORIZACE       | Ing. Jiří Žák, ČKAIT - 1400348  |                   |               |                       |
|                  | AS PROJECT CZ s.r.o.  |                   |               |                       |
|                  | ARCHITEKTURA, PROJEKCE, ENGINEERING, DODAVATELSKÁ ČINNOST A PRODEJ<br>U PROSTŘEDNÍHO MLÝNA 128, 393 01 PELHŘIMOV, TEL.: 565 323 249, WWW.ATELIERAS.CZ |                   |               |                       |
| hlavní architekt | /   | hlavní projektant | Ing. Jiří Žák | zodpovědný projektant |
|                  |   |                   | Ing. Jiří Žák | vypracoval            |
|                  |   |                   |               | Lucie Křivohlavá      |

| ROZŠÍŘENÍ SKATEPARKU |   |               |  |
|----------------------|---|---------------|--|
| INVESTOR:            | Město Dačice, Krajčůva 27, 380 13 Dačice, IČO: 00246476   | FORMÁT        | 4 x A4                                 |
| MÍSTO STAVBY:        | parc.č. 2643/34, 2643/25, k.ú. 624403<br>obec Dačice, kraj Jihočeský  | DATUM         | 04/2022                                |
| CHARAKTER STAVBY:    | stavební úpravy   | STUPEŇ DOK.   | DPS – dokumentace pro provedení stavby |
| DOKUMENTACE:         | D – DOKUMENTACE OBJEKTŮ<br>0.01.01.01 – Technická zpráva<br>0.01.01.02 – Výkres hřiště<br>0.01.01.03 – Výkres detailu | Č. ZAKÁZKY    | 1068/21                                |
|                      |   | Č. ARCHIVNÍ   | 1068/AS                                |
| OBSAH:               | D.01.01.05 – Řezy   | MĚŘÍTKO:      | 1:100                                  |
|                      |   | ČÍS. VÝKRESU: | D.01.01.05                             |